

1. c :
2.
3.
, , () _____
146-481-362-73
N _____

, info@smway.ru _____

" " , _____
N _____ 2017/301 20 2018 .
(, ,) 04 2018 .

1. ,							
/							
1	2			3			
1				-03-06/2018 01.04.2018			
2				-03-06/2018 01.03.2018			
3				-03-06/2018 01.03.2018			
4				78/110/600/2018-697 01.03.2018			
2. ,							
/			,				
			X	Y			
1	2	3	4	5	6	7	8
—	—	—	—	—	—	—	—
3.							
/	(,)			(,)			
1	2			3			
1	Odyssey-E GPS/ -			2310216		012080 01.08.2017 .	
4. () , ()							
/							
1	2						
1	—						
5. , - , ,							
5.1 , ,							
/							
1	2						
1	—						

5.2		
/	-	,
1	2	-
1	—	
6.		
/	,	
1	2	3
—	—	—

1.			
() ,			
1	2	3	
—	1-12		
2.			
			(M _t),
1	2	3	
—	1-12	Mt=0.1	
3.			
()			
			(M _t),
1	2	3	4
—	—	—	—

1.								
1.1								

				R,	(M),			
		X	Y				H ₁	H ₂
1	2	3	4	5	6	7	8	9
—	1			—	0,10		—	—
—	2			—	0,10		—	—
—	3			—	0,10		—	—
—	4			—	0,10		—	—
—	5			—	0,10		—	—
—	6			—	0,10		—	—
—	7			—	0,10		—	—
—	8			—	0,10		—	—
—	9			—	0,10		—	—
—	10			—	0,10		—	—
—	11			—	0,10		—	—
—	12			—	0,10		—	—
—	1			—	0,10		—	—
1.2								
							—	
							—	
1.3								
() , ,								

				(M),				
		X	Y				H ₁	H ₂
1	2	3	4	5	6	7	8	9

—	—	—	—	—	—	—	—	—
2. -								
- () _____								
2.1								
2.1.1 -								
/	/		-					
1	2		3					
—	—		—					
2.1.2 -								
/	/		-					
1	2		3					
—	—		—					
2.2								
/			,					
	X	Y	()					
1	2	3	4					
—	—	—	—					
2.3 , -								
			,					
	X	Y	()					
1	2	3	4					
—	—	—	—					

/		
1	2	3
1		
2		
3	() ,	
		—
4	() , ()	
5), ()	
6	, ()	—
	, () , ()	—
	, () , -	—
	() , -	—
7		—
		—
		—
		—
8		—
		—
9		—
10		—
		—
11		—
12		—

		—
13	(P),²	4 386,8
14	()	—
15		—
		—
16	,%	—

.10 953 "

" (10.

146-481-362-73, «

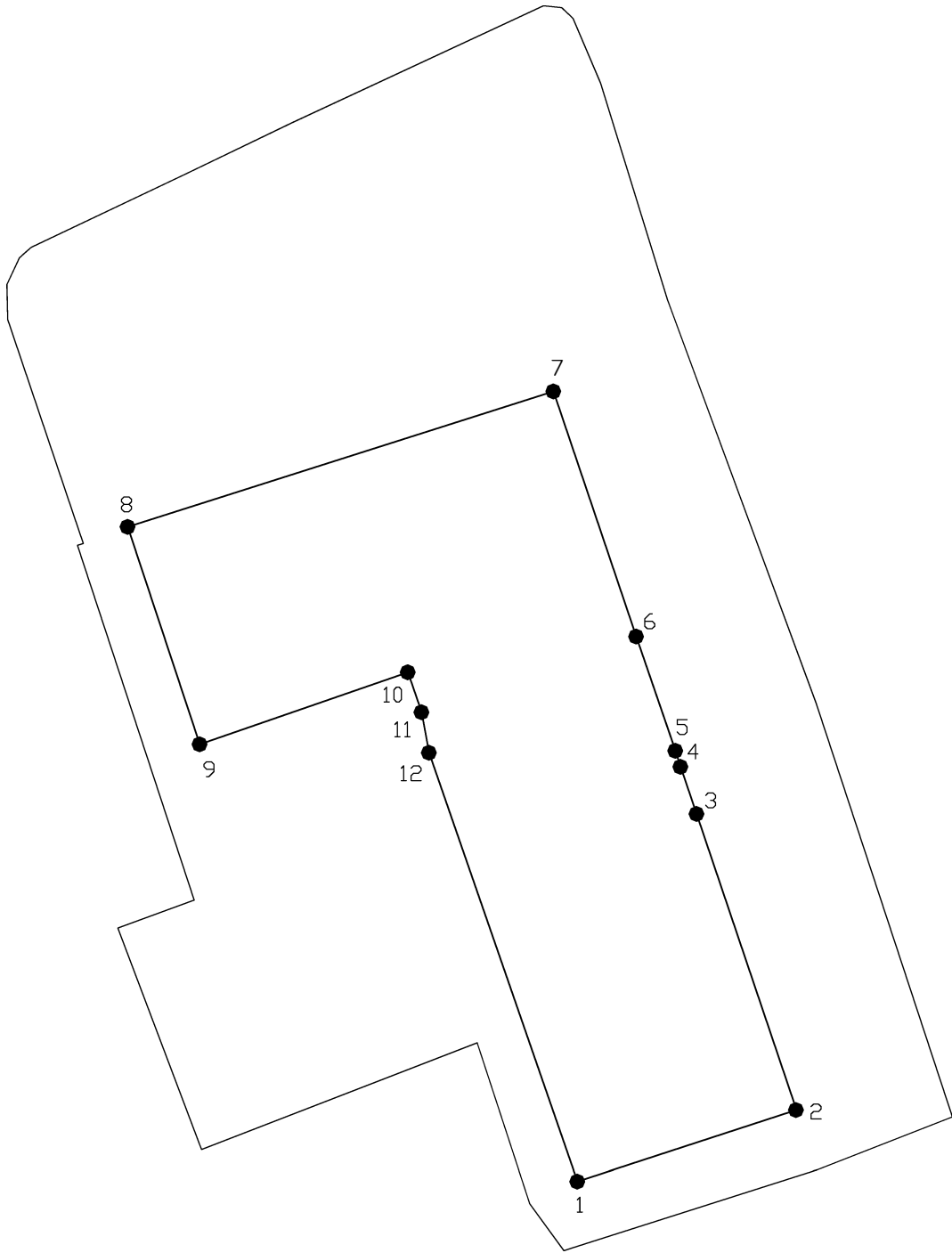
» (

321 28.10.2015 . «





16.08.2016 . 005). (

ТЕХНИЧЕСКИЙ ПЛАН ЗДАНИЯ

Схема расположения объекта недвижимости на земельном участке

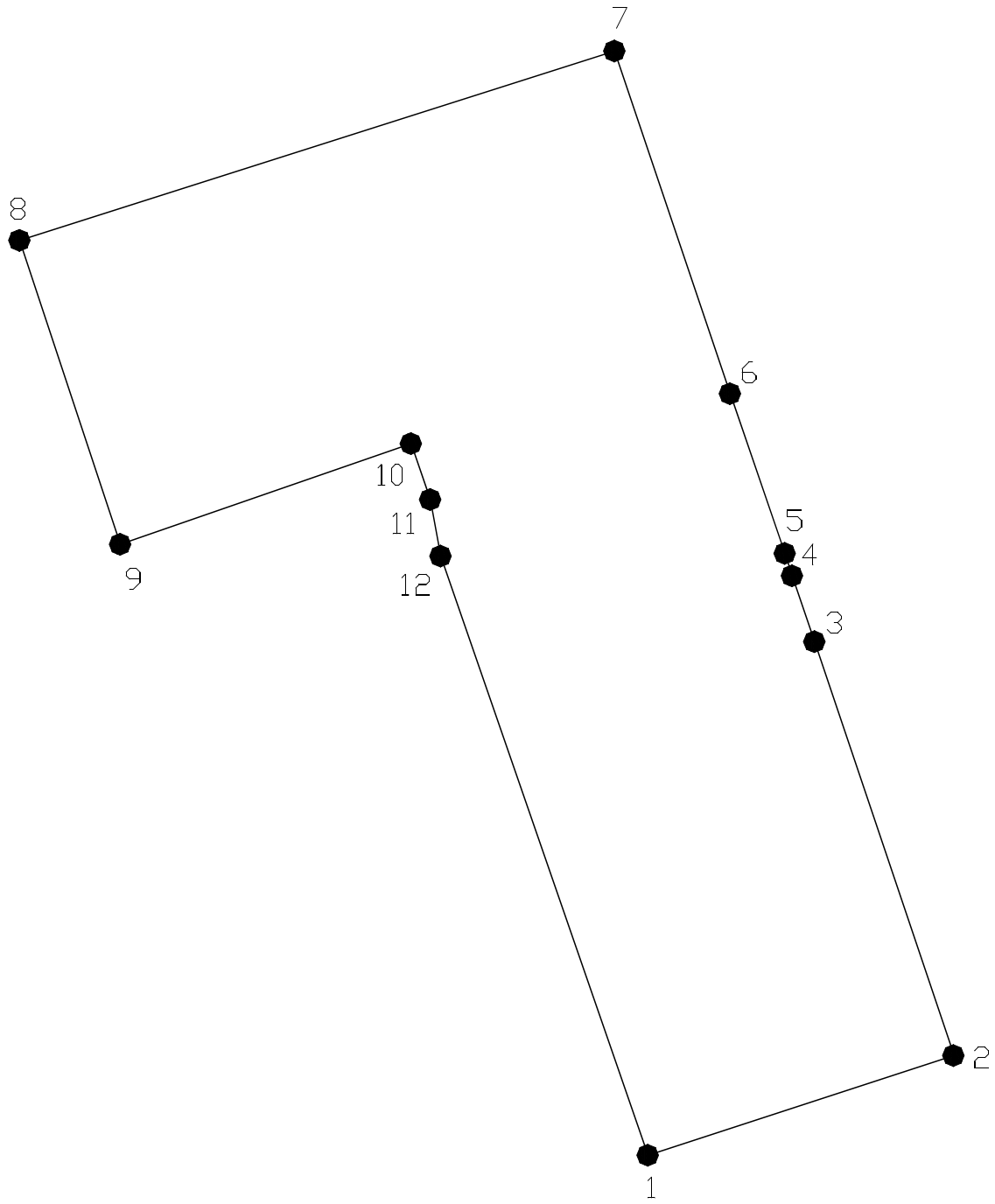


Условные обозначения:

-  - граница существующей части контура здания
-  - обозначение характерной точки контура здания
-  - обозначение кадастрового номера земельного участка
-  - часть границы существующего земельного участка


ТЕХНИЧЕСКИЙ ПЛАН ЗДАНИЯ

Чертеж контура объекта недвижимости



Масштаб 1:500

Условные обозначения:

 - граница существующей части контура здания

 - обозначение характерной точки контура здания